



(注) 地図に準ずる図面は、土地の区画を明確にした不動産登記法所定の地図が備え付けられるまでの間、これに代わるものとして備え付けられている図面で、土地の位置及び形状の概略を記載した図面です。

請求部	所在	大阪府天王寺区大道二丁目	地番	283番	種類	旧土地台帳附属地図
出力縮	縮尺不明	精度区分	座標系番号又は記号		分類	地図に準ずる図面
作成年月日			備付年月日(原図)		補記事項	

これは地図に準ずる図面に記録されている内容を証明した書面である。  
 (大阪法務局天王寺出張所管轄)

平成29年8月15日  
 大阪法務局北出張所  
 登記官



杉田善紀

登記年月日：平成8年4月11日

平成29年8月15日

大阪法務局北出張所

登記官

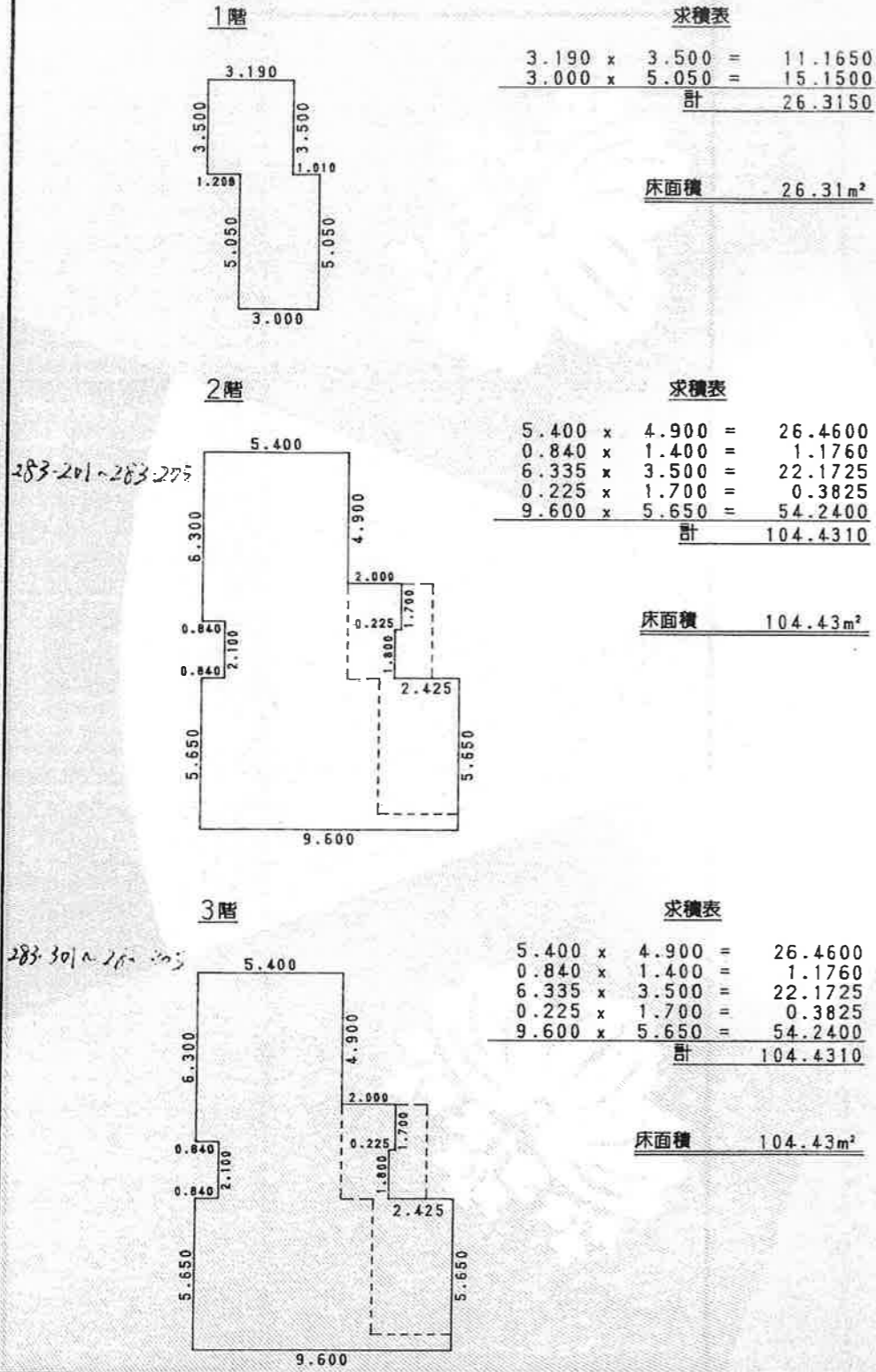
杉田善紀

(大阪法務局天王寺出張所管轄)

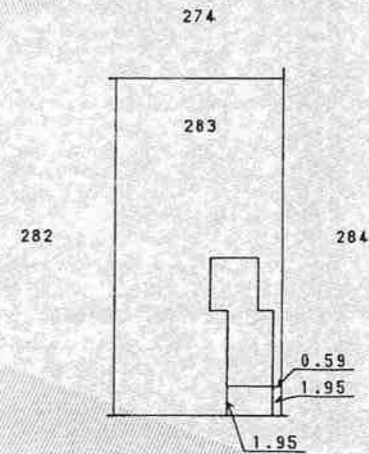
これは図面に記録されている内容を証明した書面である。

# 各階平面図 59451

家屋番号	1棟	建物図面 1/3
建物の所在	大阪市天王寺区大道2丁目283番地	



283-201 ~ 283-205  
 283-301 ~ 283-305  
 283-401 ~ 283-405  
 283-501 ~ 283-505  
 283-601 ~ 283-605  
 283-701 ~ 283-705  
 283-801 ~ 283-805  
 283-901 ~ 283-903  
 283-1001 ~ 283-1003  
 283-1101 ~ 283-1103



道路



(←○写真撮影場所・方向)

和泉市池田下田 9番地の3  
 山下耕  
 (平成 8 年 4 月 3 日作製)

縮尺 1/250

申請人 株式会社 道田工務店  
 代表取締役 道田 泰平  
 縮尺 1/500

登記年月日：平成8年4月11日

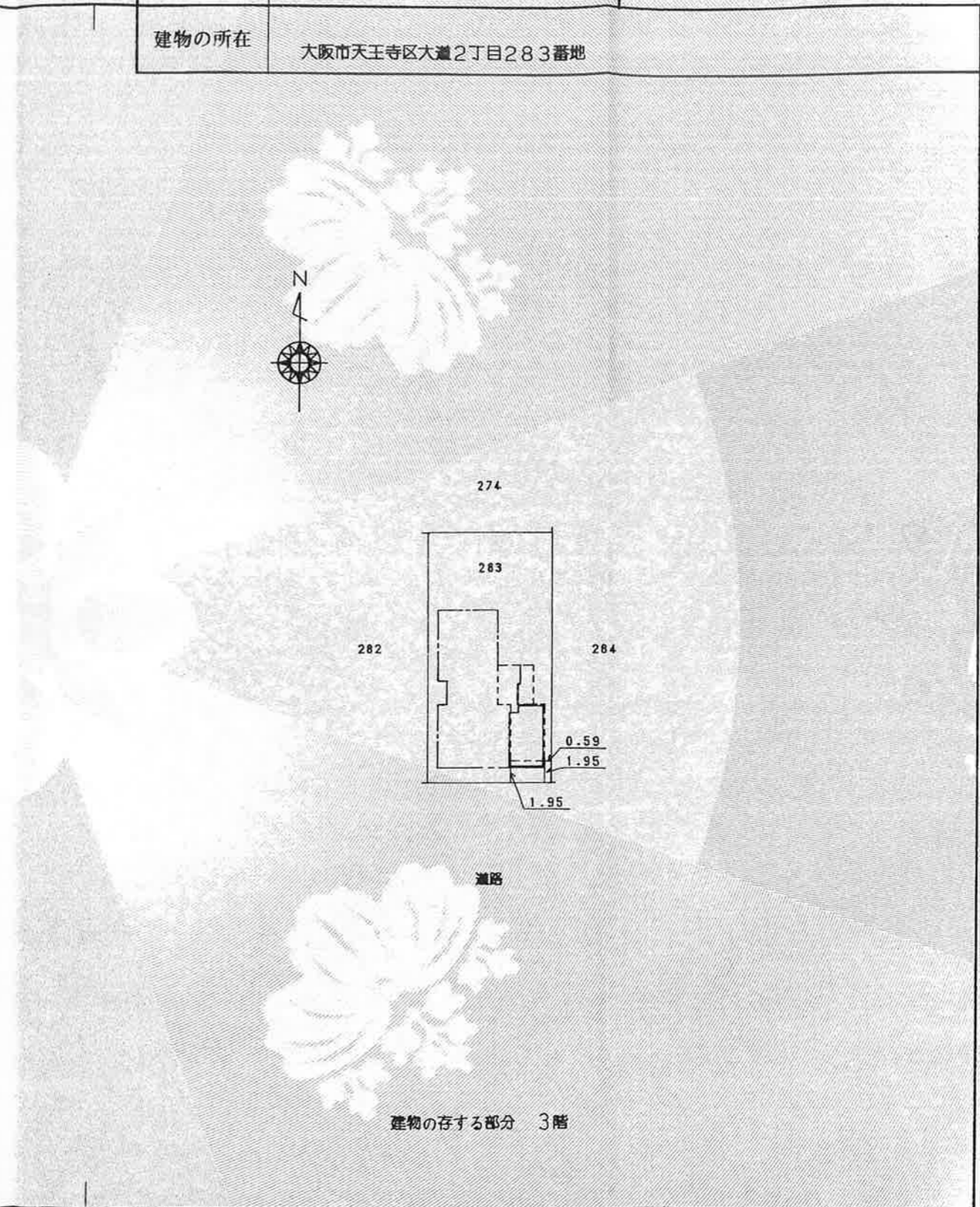
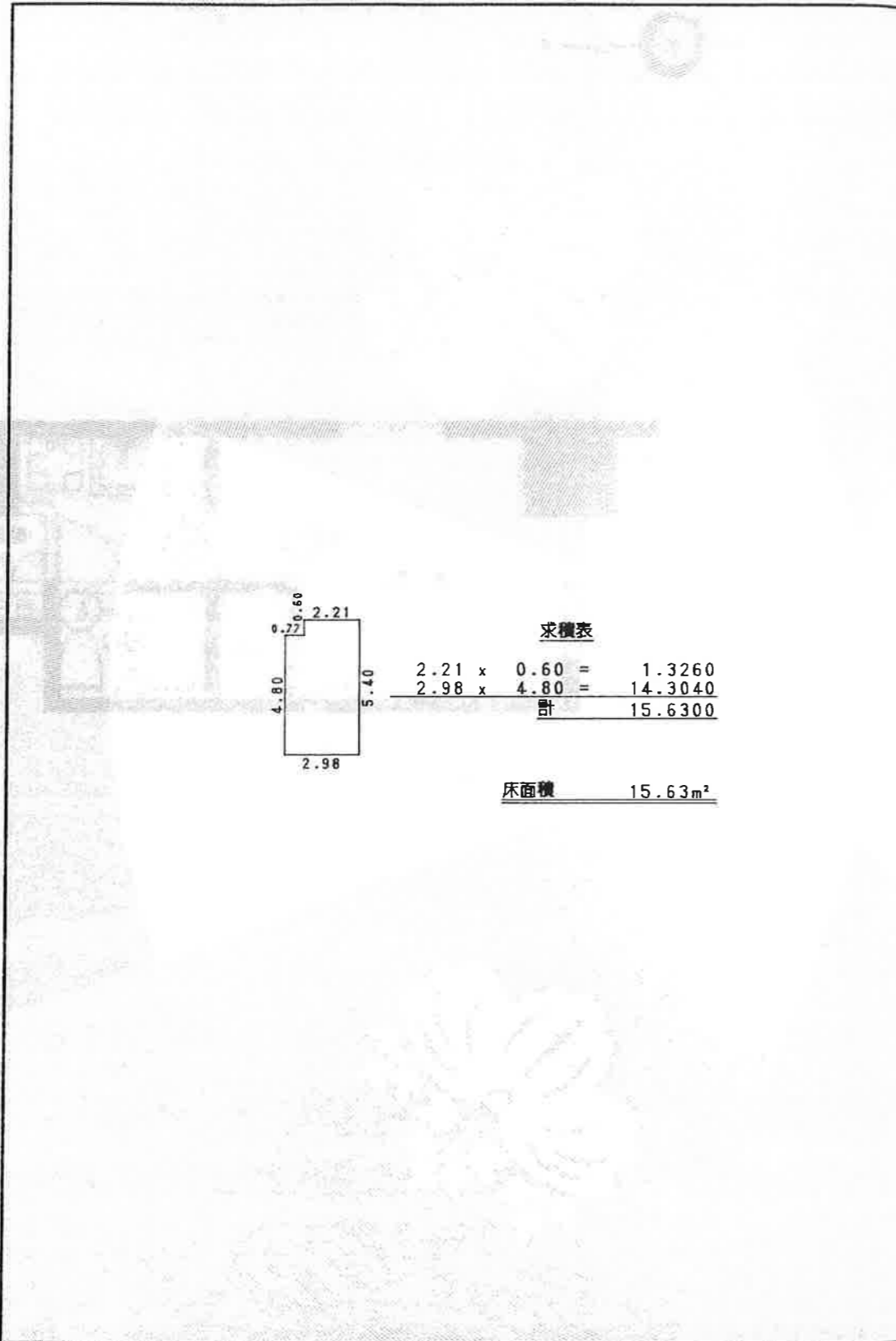
平成29年8月15日  
大阪法務局天王寺出張所管轄  
大阪法務局北出張所

登記官

杉田善紀

# 各階平面図 59461

家屋番号	大塚2丁目 283-303	建物図面
建物の所在	大阪市天王寺区大道2丁目283番地	



作製者 土地家屋調査士 和泉市池田下田 山下耕 平成 8 年 4 月 3 日作製

縮尺 1/250

申請人 株式会社 道田工務店 代表取締役 道田 泰平

縮尺 1/500