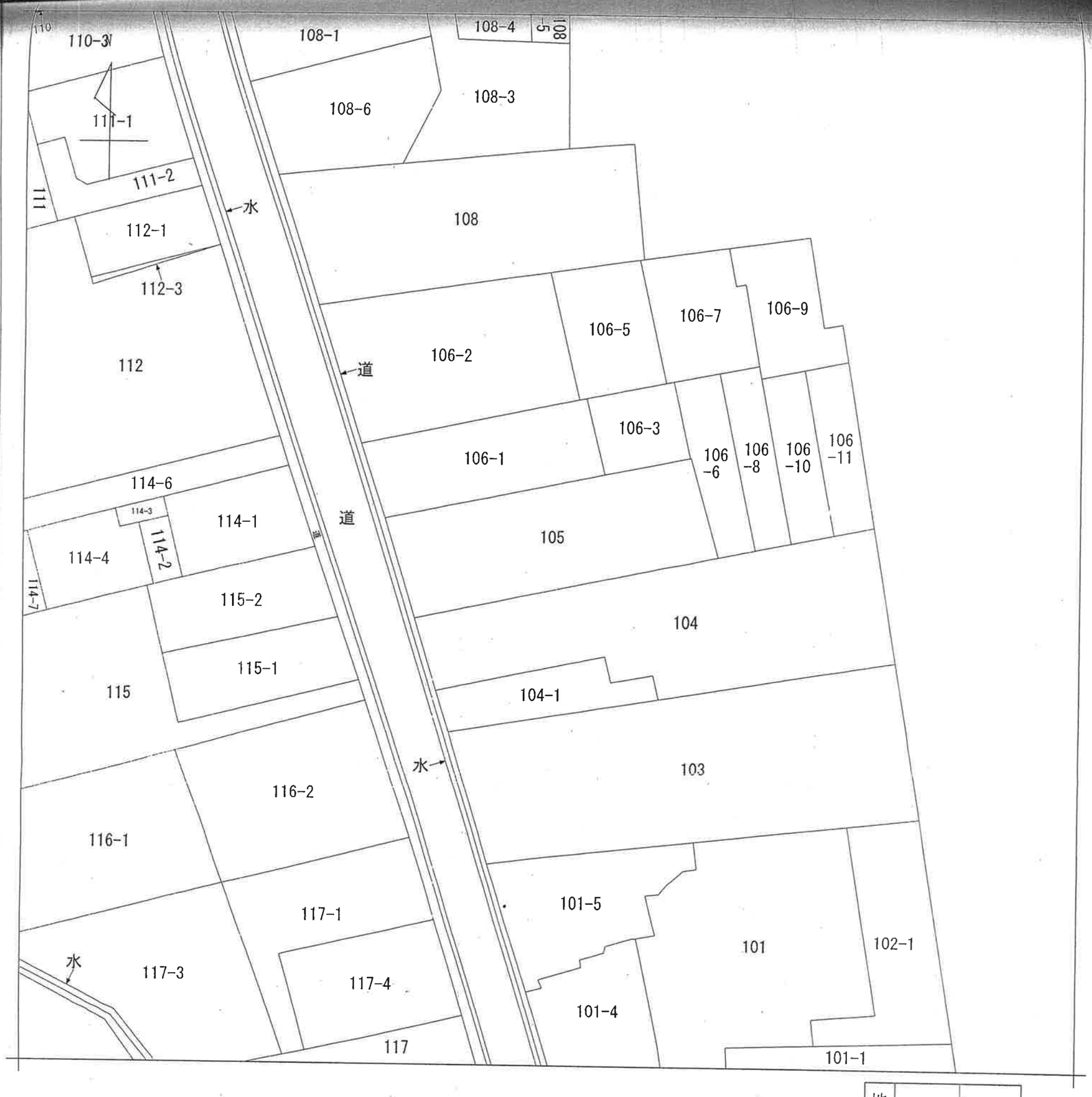

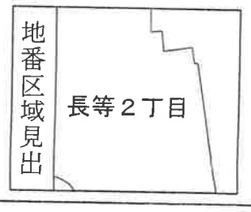

請求部分	所　在	大津市長等二丁目				地　番	105番		
出力縮尺	縮尺不明	精度区分		座標系番号又は記号		分類	地図に準ずる図面	種類	旧土地台帳附属地図
作成年月日				備付年月日(原図)				補記事項	

請求番号：16-4
(1/1)

登記年月日：昭和45年2月19日

3680009

地番	105
土地の所在	大津市長等二丁目

地積測量図

3680008

S45.2.19

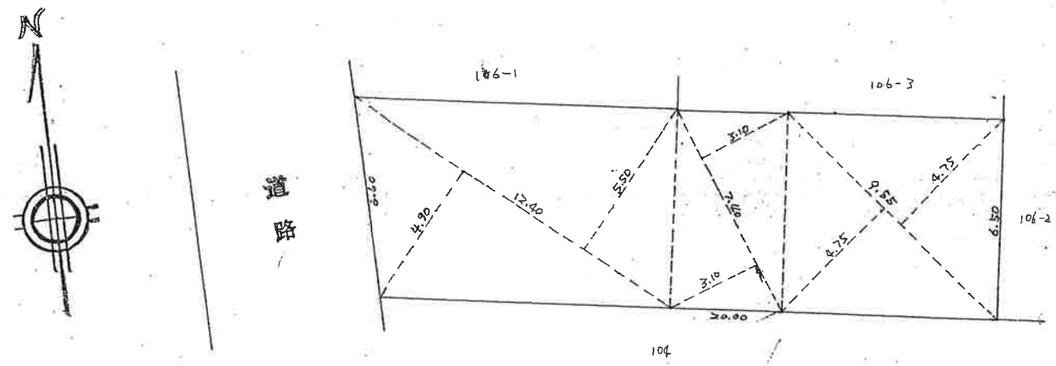

求積

12.40 × 4.90 = 60.7600
12.40 × 5.50 = 68.2000
7.40 × 3.10 = 22.9400
7.40 × 3.10 = 22.9400
9.55 × 4.75 = 45.3625
9.55 × 4.75 = 45.3625
計 265.5650
$\frac{1}{2}$ 132.7825

地積 132.78

作製年月日	昭和四拾五年貳月壹六日
作製者	土地家屋調査士 大津市中央弐丁目四弐 廣田 土地家屋調査士 廣田馨
申請人	森田好之 森田都留子

2/19

縮尺	1/200

(京都、大津地方法務局・京都、滋賀県土地家屋調査士会撰定用紙)

(タケザワ製)

11 枚目)

登記年月日：昭和63年9月12日

3685040

各階平面図

家屋番号	105
建物の所在	大津市長等二丁目105番地

建物図面

8.63.9.12

各階同型（1階2階3階4階5階6階）

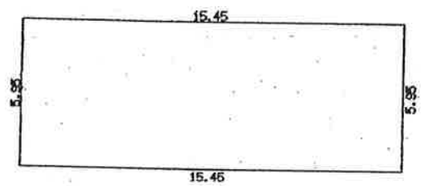

求積表

15.45 X	5.95 =	91.9275
床面積		91.92 ㎡

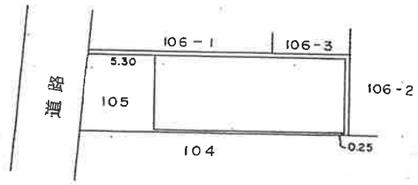

作製者	大津市中央二丁目5番24号 土地家屋調査士 今村成利 9月8日作製	縮尺	1/250

申請人	森 キヌ代	縮尺	1/500

16-6

(2枚目)